

Actualización Sobre el Monitoreo del Aire de la Comunidad de Centro-Sur Fresno

Comité de Centro-Sur Fresno

Actualización del Tercer Trimestre (julio - agosto de 2025)

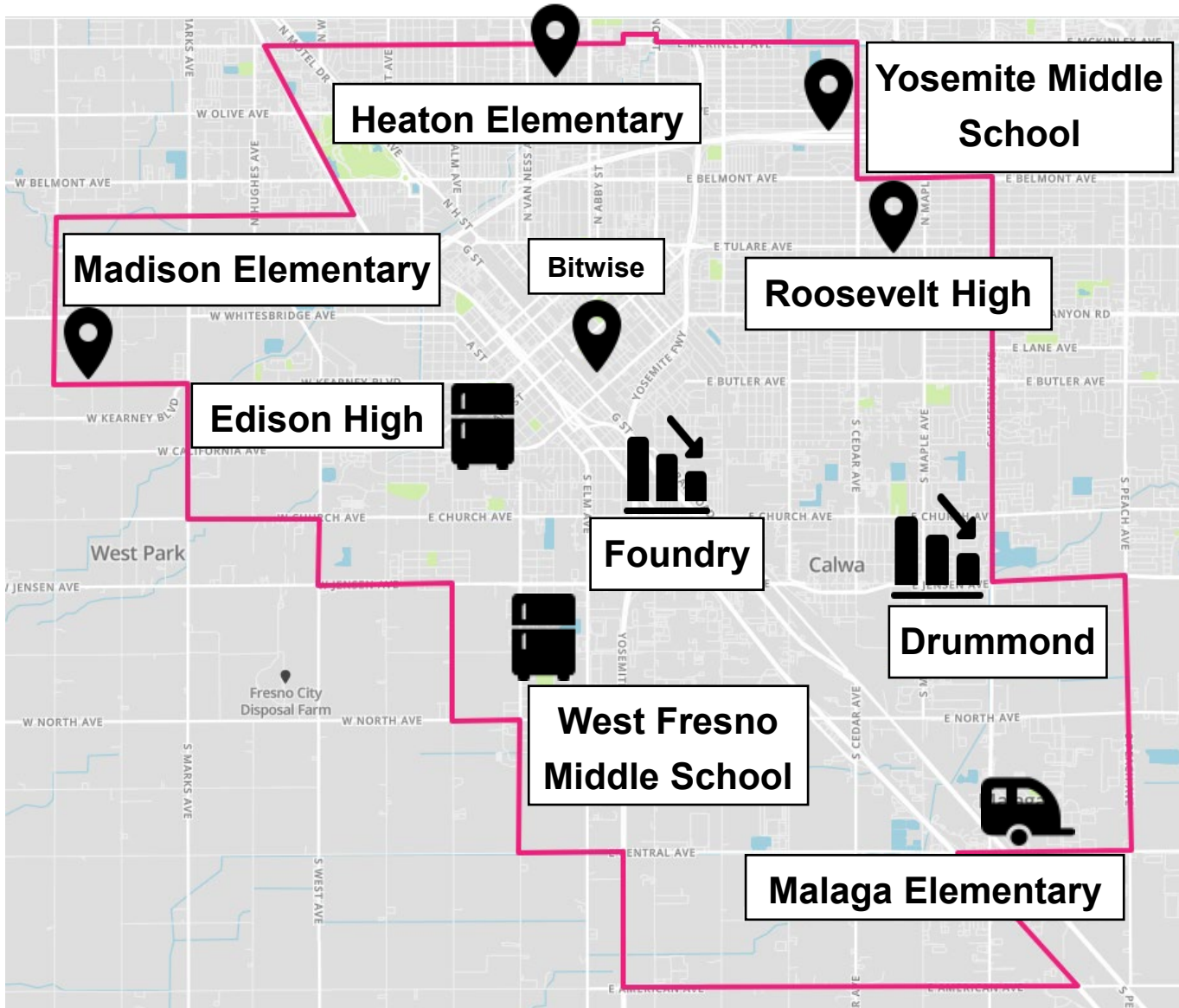
Actualización del Monitoreo del Aire

Implementación del Plan de Monitoreo del Aire Comunitario

Revisión de los Datos de Monitoreo del Aire Recopilados

Preguntas, Comentarios y Recomendaciones

CAMP Completamente Desplegado



Monitoreo de PM2.5



Sistema Compacto: PM2.5, Carbono Negro, Ozono, BTEX, NOx, VOC, CO (Edison), Tóxicos (Edison), SO2 (Oeste de Fresno)



Monitor del Aire Regulatorio: Foundry (PM2.5), Drummond (Ozono, NO2, PM10)



Remolque: PM2.5, Carbono Negro, Ozono, CO, NO2/NO, H2S/SO2, BTEX



Camioneta de Monitoreo del Aire: Responde a las preocupaciones de la comunidad

Plataformas de Monitoreo del Aire Comunitario



Plataformas de Monitoreo del Aire Comunitario (cont.)



Monitoreo del Aire en la Comunidad en Curso

- El Distrito continúa realizando monitoreo del aire localizado en la comunidad de Centro-Sur Fresno
- Plataformas de monitoreo del aire están completamente desplegadas en toda la comunidad, de acuerdo con el diseño de la red recomendado por el Comité
- Continuación del muestreo y análisis de laboratorio de la especiación de PM_{2.5} y VOC's (compuestos orgánicos volátiles)
- Se continua buscando aportes del Comité sobre el despliegue y análisis del monitoreo del aire

Resumen de Actualización de Monitoreo de Aire

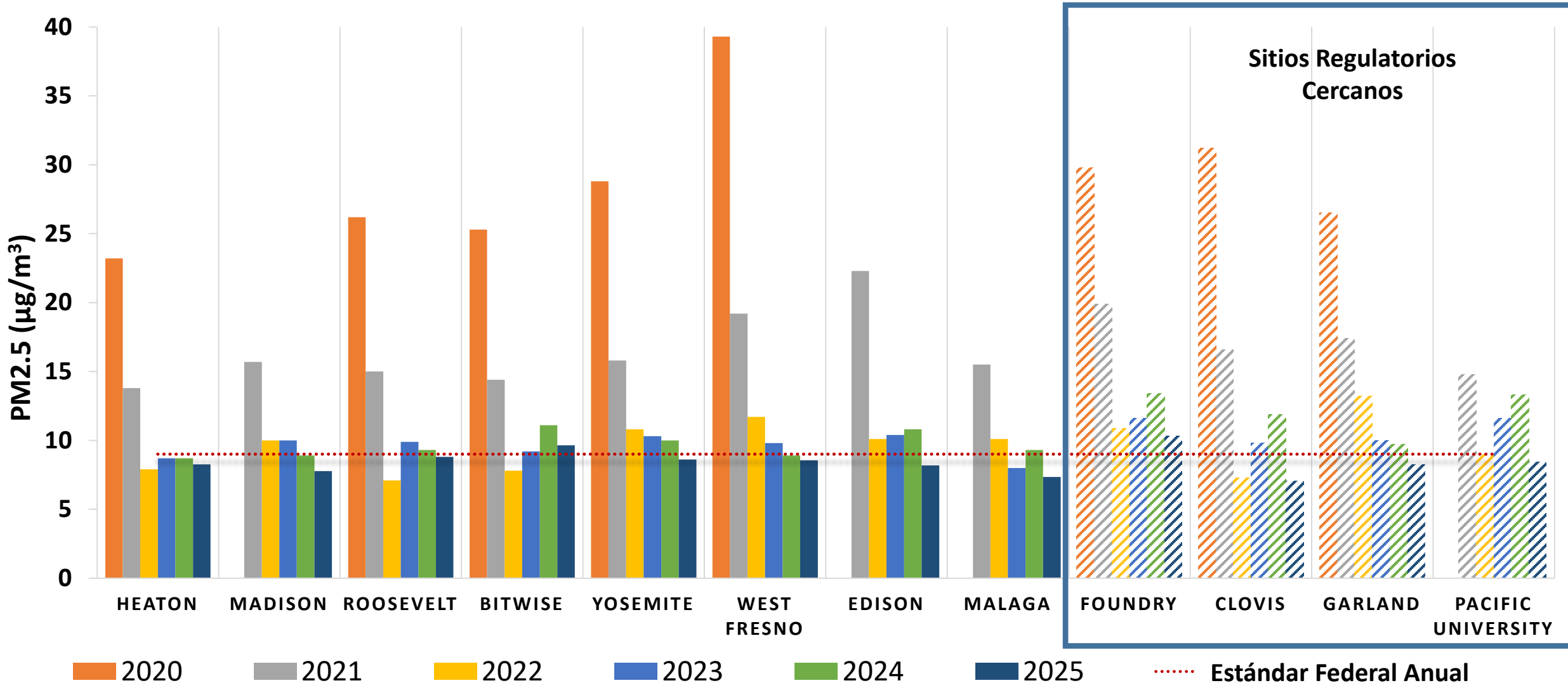
Los niveles de PM2.5 del tercer trimestre de 2025 fueron más bajos que en años anteriores

El PM2.5 diario se mantiene por debajo del estándar federal de 24 horas

Datos de monitoreo del aire disponibles en línea

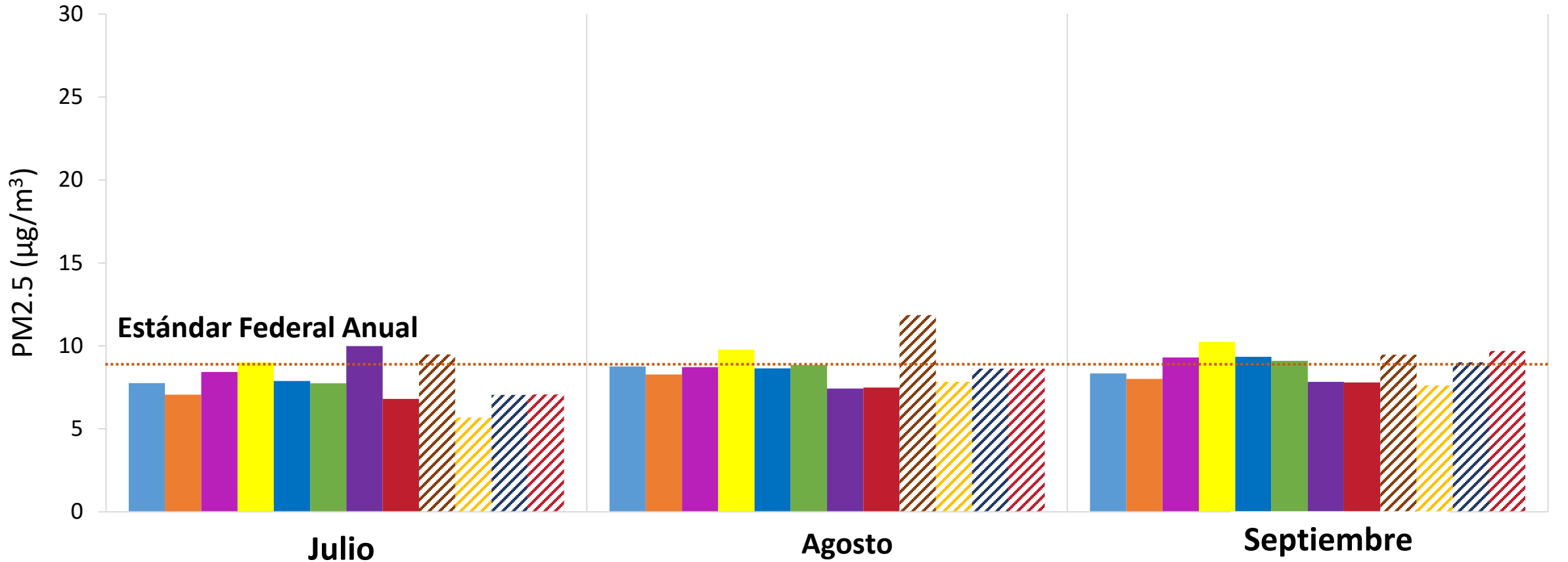
Comparación Trimestral del Promedio de PM2.5

Mejora de la calidad del aire a lo largo de los años



Comparación Mensual del Promedio de PM2.5

Ninguno de los sitios comunitarios excedió el Estándar Federal Anual



■ Heaton

■ Madison

■ Roosevelt

■ Bitwise

■ Yosemite

■ West Fresno

■ Edison

■ Malaga

■ Fresno-Foundry

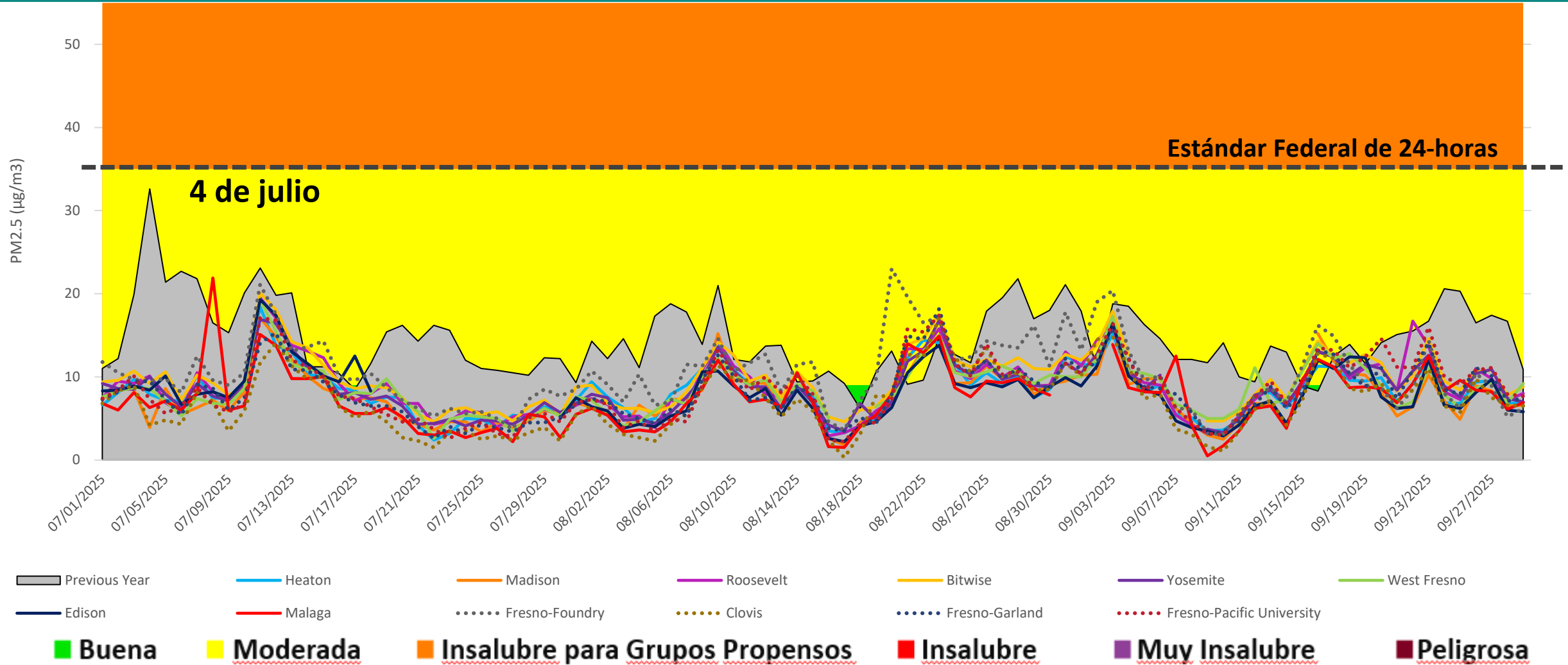
■ Clovis

■ Fresno-Garland

■ Fresno-Pacific University

Promedios Diarios de PM2.5

Los niveles de PM2.5 se mantienen por debajo del estándar federal de 24 horas y en su mayoría más bajos que el año pasado



Comunicando Cambios en la Calidad del Aire



Comunicado de Prensa

Para publicación inmediata 09/03/2025 Contacto
Attn: Noticieros locales, clima, salud, y Marcela Velasquez (559) 708-7087
editores de asignación

Incendios Forestales Afectan la Calidad del Aire en el Valle de San Joaquín

El Distrito ha emitido una Alerta de Calidad del Aire en colaboración con el Servicio Meteorológico Nacional

El incendio activo Garnet en el condado de Fresno, junto con varios incendios nuevos provocados por relámpagos el día de ayer, están generando humo que se desplaza hacia el Valle y afecta la calidad del aire en toda la región. Como resultado, el Distrito, en coordinación con el Servicio Meteorológico Nacional, ha emitido una Alerta de Calidad del Aire. Se recomienda a los residentes afectados por el humo permanecer en interiores para minimizar la exposición a las emisiones de material particulado (PM, por sus siglas en inglés). Existe la posibilidad de un aumento de ozono y de PM2.5 hasta que los incendios sean extinguidos.




- Se emiten comunicados de prensa antes de los días con alta contaminación conocida y esperada
- El Distrito publica actualizaciones en sitios de redes sociales como Facebook, X y Nextdoor
- Mantiene notificados a los departamentos de salud y a las escuelas



Valley Air District @ValleyAir · Jul 21 Promote

¿Va a salir al aire libre? ¡Tómese un momento para revisar la calidad del aire primero! Incluso en días agradables, la contaminación puede afectar su salud. Use herramientas como myRAAN o la aplicación de AirNow para mantenerse informado antes de hacer plane

Comunicando Cambios en la Calidad del Aire



**FORECAST
PRONÓSTICO**

**Gusty Winds
Vientos Fuertes**

Blowing dust is possible in dry soil areas
Es posible que vea polvo en el aire en áreas secas


San Joaquin Valley Air Pollution Control District ✓
Outreach & Communications Manager Heather Hei... • 37 min ago • Edited

-> Resources to help protect you from wildfire smoke <-
Neighbors – we're on day two of the Boone Fire (near Highway 198 and Boone Lane) and smoke is impacting your area. If you can see ash and smell smoke, you are being impacted by particulate matter pollution and should find an air conditioned/filtered space or leave the area. The District has a wildfire resource page that can keep you up to date on air quality conditions and fire conditions. www.valleyair.org/wildfires

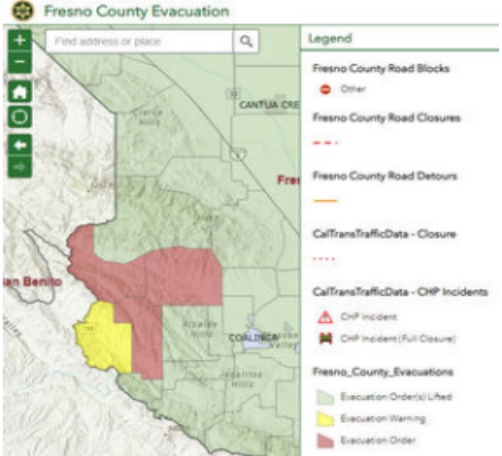
The Valley Air District team in partnership with CCEJN will be in the Coalinga area TODAY (9-4-2024/11am - 2pm) helping residents sign up for our Clean Air Rooms program. You can sign up directly right now at www.valleyair.org/roompurifier or visit us today and we'll help you sign up.

Iglesia Apostolica de la Fe en Cristo Jesus
401 N Coalinga St.
Coalinga CA 93210

Boone Fire
9% Contained | 11,000 Acres | 1 County: Fresno

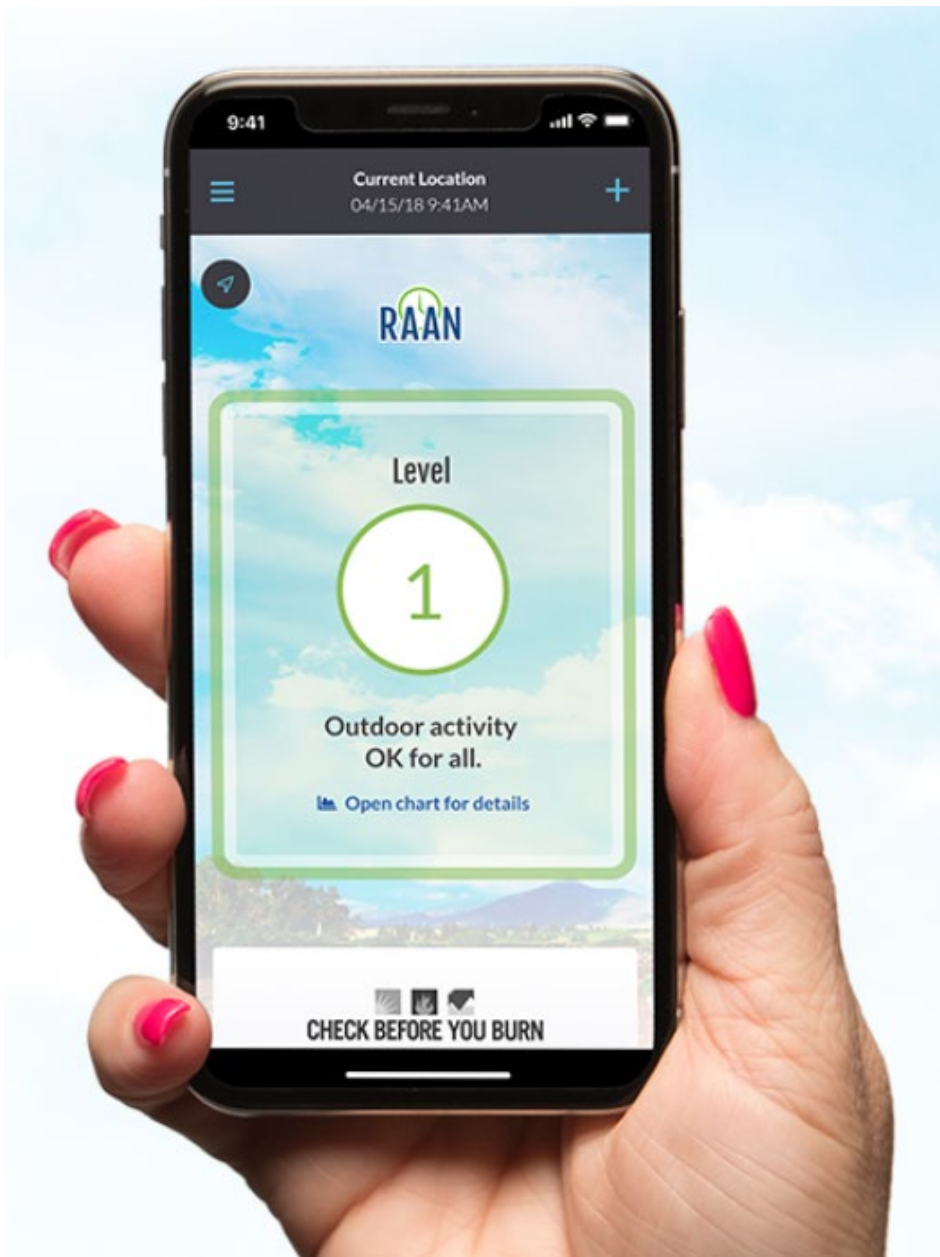


Fresno County Evacuation



Legend

- Fresno County Road Blocks
- Other
- Fresno County Road Closures
- Fresno County Road Detours
- CalTransTrafficData - Closure
- CalTransTrafficData - CHP Incidents
- CHP Incident
- CHP Incident (Full Closure)
- Fresno County Evacuations
- Evacuation Order(s) Lifted
- Evacuation Warning
- Evacuation Order



Cómo reportar una Queja de Contaminación del Aire

Las quejas se pueden reportar en línea, por teléfono o utilizando la aplicación Valley Air en su dispositivo móvil

- Las quejas se responden los 365 días del año
- Su información es confidencial
- Dejar su información de contacto permitirá que el Inspector de Calidad del Aire que responda pueda comunicarse con usted

Madera, Fresno, Kings

 [\(800\) 870-1037](tel:(800)870-1037)

valleyair.org/complaints

Datos de Calidad del Aire de la Comunidad

- Página web del Distrito AB 617 en:
<http://community.valleyair.org/community-air-monitoring>
 - Datos de monitoreo de aire comunitario en tiempo actual
 - Datos de monitoreo del aire de las camionetas de monitoreo, como se solicitó
 - Reportes trimestrales
- El portal de datos de calidad del aire estatal de CARB (AQview) muestra y proporciona datos de monitoreo de aire comunitario de las comunidades AB 617
 - El sitio web de AQview se encuentra en: <https://aqview.arb.ca.gov/>
 - Los datos de calidad del aire de las comunidades AB 617 del Valle están disponibles en este sitio web
 - Desarrollo en curso, se agregarán nuevas funciones

Comentarios/Preguntas