

Actualización del Monitoreo del Aire Comunitario de Shafter AB 617

Reunión del Comité Directivo Comunitario
13 de enero de 2020

Sitios en Línea en Shafter

PM2.5 en Tiempo Real

- Shafter DMV
- Grimmway Academy

Especiación de VOC y PM2.5

- Shafter DMV
- Medidas comenzarán aquí hasta que el remolque de *North Shafter Migrant Center* esté en su lugar

Furgoneta de Monitoreo Móvil

- Monitoreo comenzó la semana pasada, incluyendo alrededor del aeropuerto y la Colonia Mexicana

Sitios Pendientes en Shafter

PM2.5 en Tiempo Real

- **Monitor adicional cerca de Colonia Mexicana o Cherokee Strip**
- **Golden Oak Elementary:** Entrando en acuerdos finales de ubicación y electricidad con Richland School District

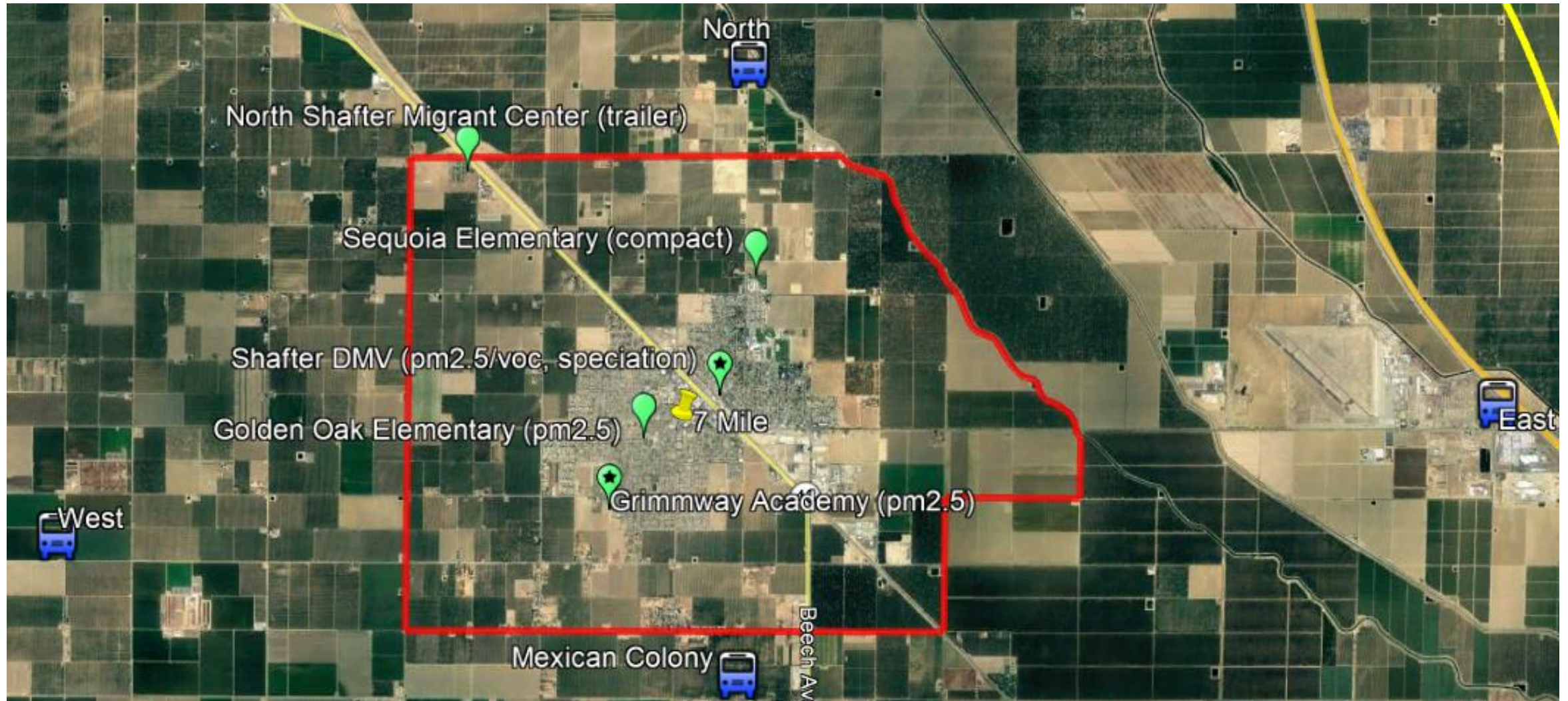
Sistema de Monitoreo Compacto

- **Sequoia Elementary:** Entrando en acuerdos finales de ubicación y electricidad con Richland School District

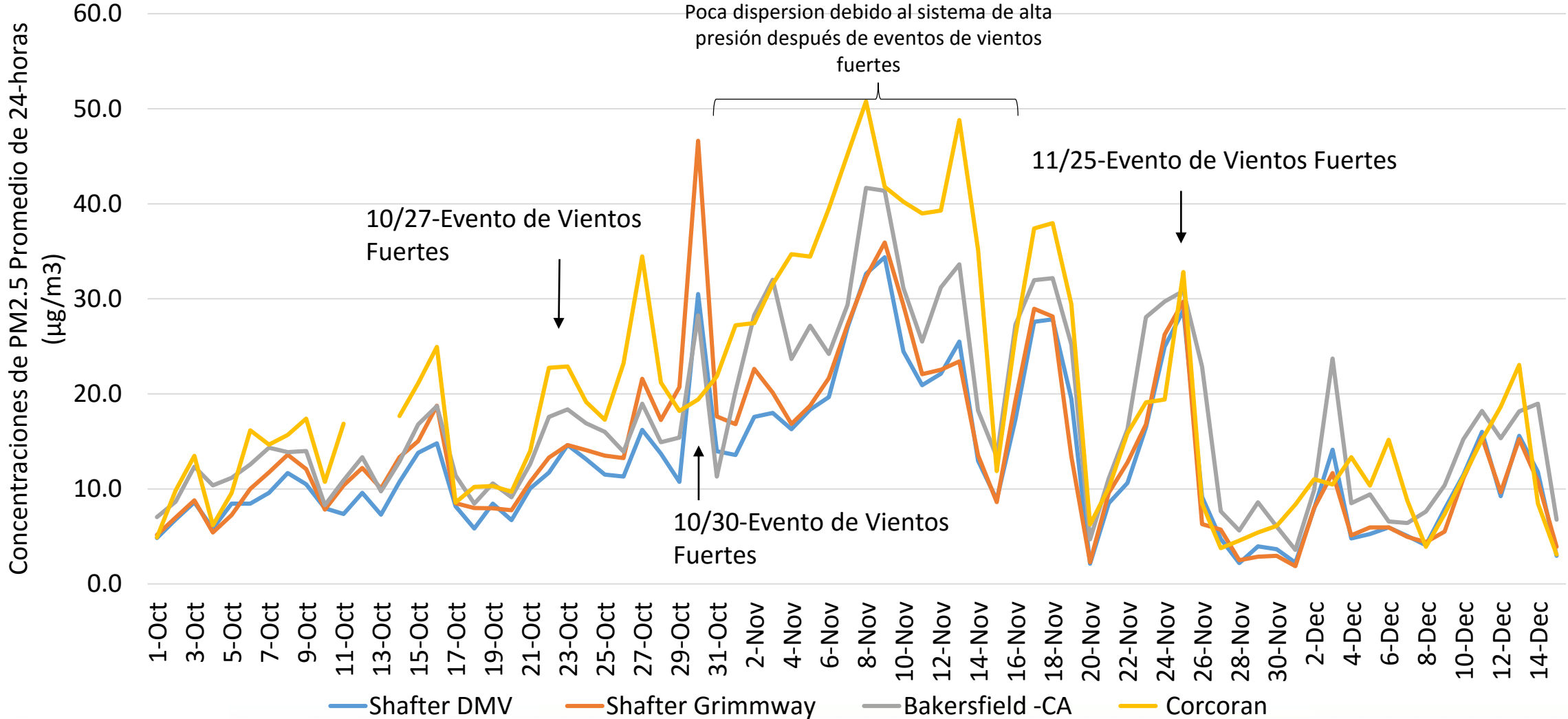
Remolque

- **North Shafter Migrant Center:** Entrando en acuerdos finales de ubicación y electricidad con el Condado de Kern

Sitios de Monitoreo del Aire



Comparación de Datos de Promedio Diario de PM2.5 1 de octubre – 10 de diciembre de 2019

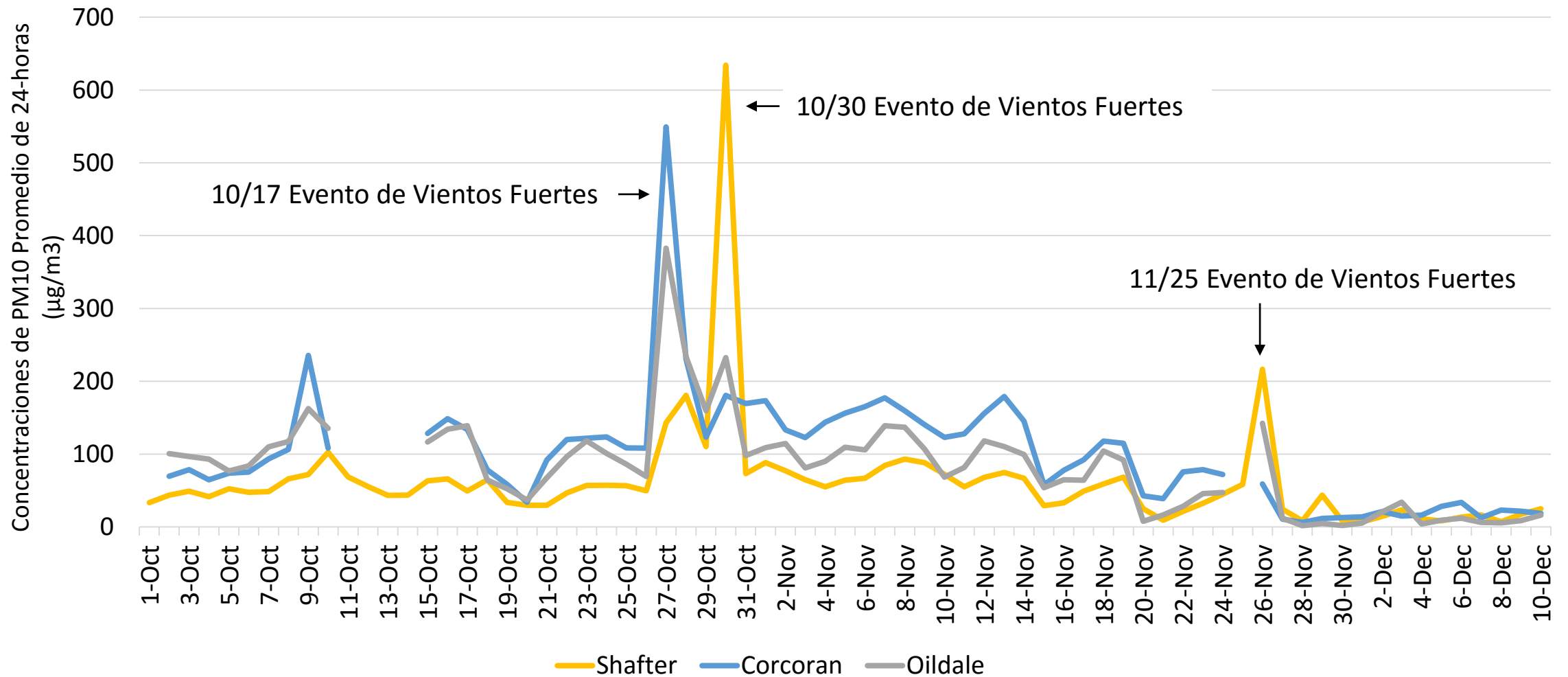


Comparación de Promedio de PM2.5

1 de octubre – 15 de diciembre de 2019

Sitio	Concentración de Promedio de PM2.5 ($\mu\text{g}/\text{m}^3$)
Bakersfield-California	17.19
Corcoran	19.88
Shafter-DMV	12.85
Shafter-Grimmway	13.99

Comparación de Datos de Promedio Diario de PM10 1 de octubre - 10 de diciembre de 2019



Comparación de Promedio de PM10

1 de octubre – 15 de diciembre de 2019

Sitio	Concentración de Promedio de PM10 ($\mu\text{g}/\text{m}^3$)
Oildale	73
Corcoran	74
Shafter-DMV	46

Disponibilidad de Datos Recopilados de la Calidad del Aire Comunitario

- CARB desarrolla un portal de datos de calidad del aire en todo el estado (AQview) para mostrar y proporcionar datos de monitoreo del aire de la comunidad de las comunidades seleccionadas bajo AB 617
 - AQview sitio web ubicado en: <https://ww2.arb.ca.gov/es/community-air-quality-portal>
 - Los datos de la calidad del aire de las comunidades del Valle bajo AB 617 ahora están disponibles en este sitio web
 - Los datos mensuales continuarán disponibles a medida que continúe la campaña de monitoreo del aire
- Datos de monitoreo del aire comunitario en tiempo real disponibles en la página web de AB 617 del Distrito en: <http://community.valleyair.org/community-air-monitoring>

Comentarios/¿Preguntas?