

Actualización sobre las Emisiones de Fuentes Estacionarias Comunidad de Arvin-Lamont

22 de septiembre de 2021

Mark Montelongo

Gerente de Programa

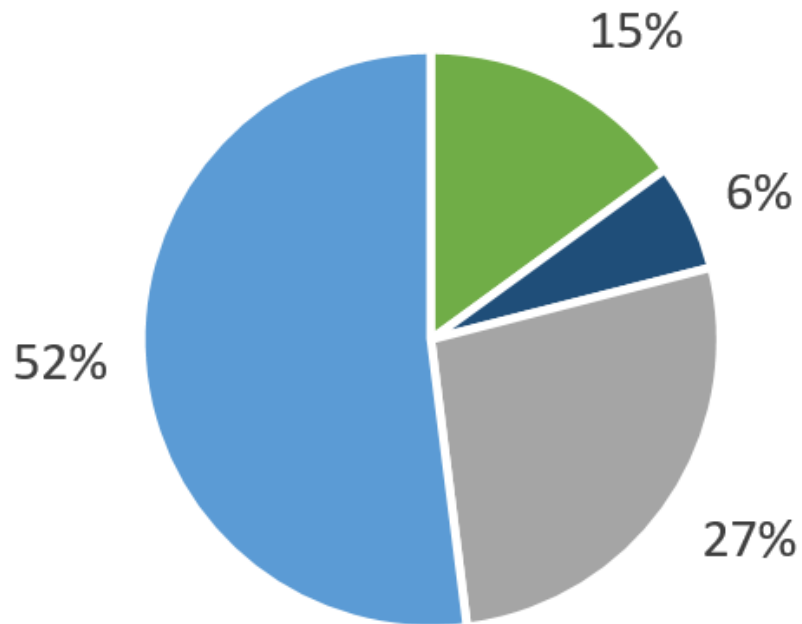
El Distrito de Control de la Contaminación del Aire
del Valle de San Joaquín

Actualización del Inventario de Emisiones

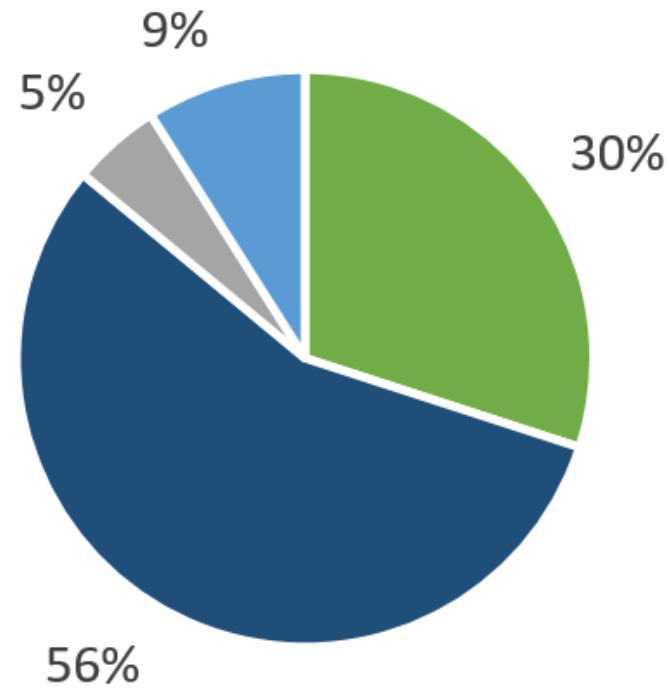
- El Distrito colecciona y procesa datos del inventario de emisiones de las Fuentes Estacionarias (instalaciones) cada año
 - El Distrito está procesando actualmente los datos del inventario de emisiones de 2020 presentados por las instalaciones
- CARB calcula las emisiones de las Fuentes Móviles y Fuentes en Toda el Área

Resumen de las Fuentes de Emisiones

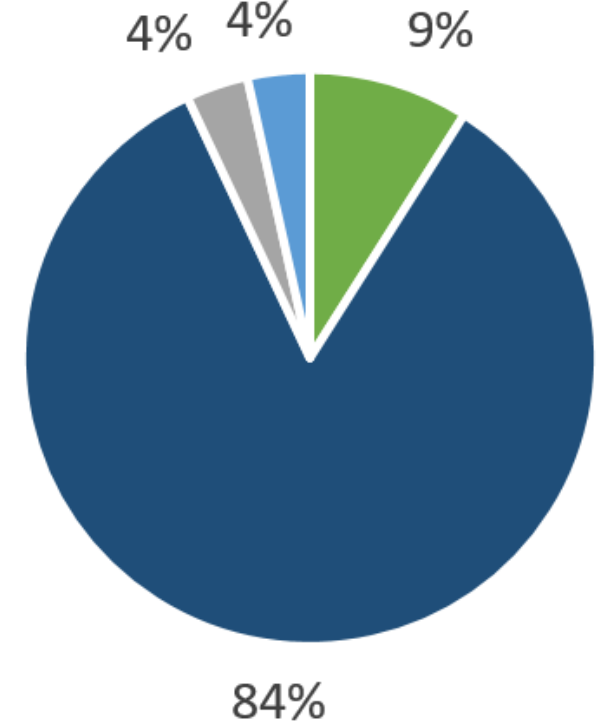
NOx



PM2.5

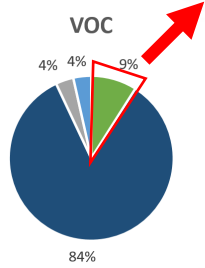
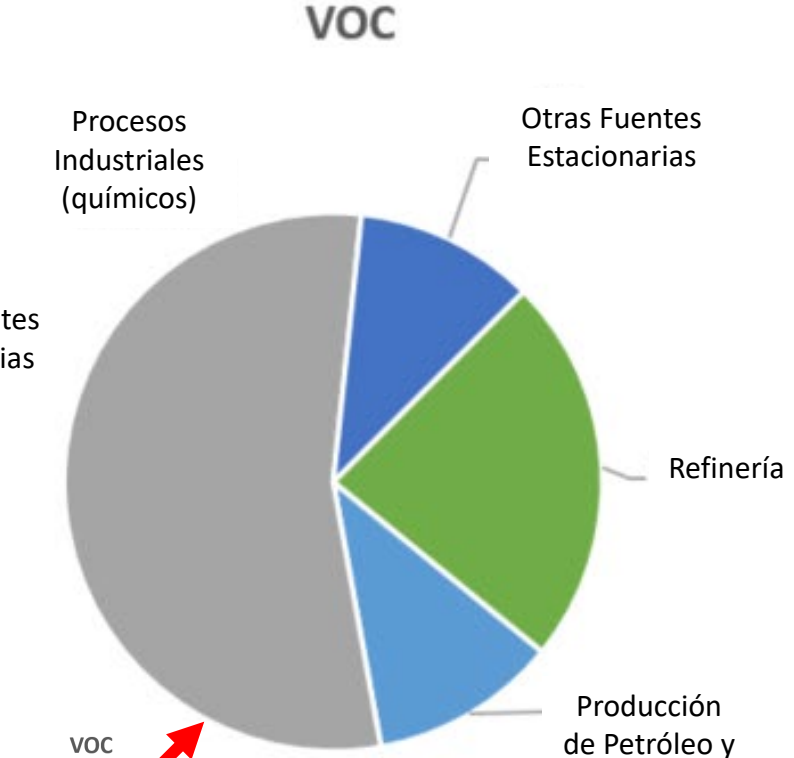
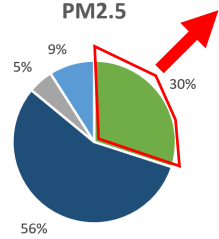
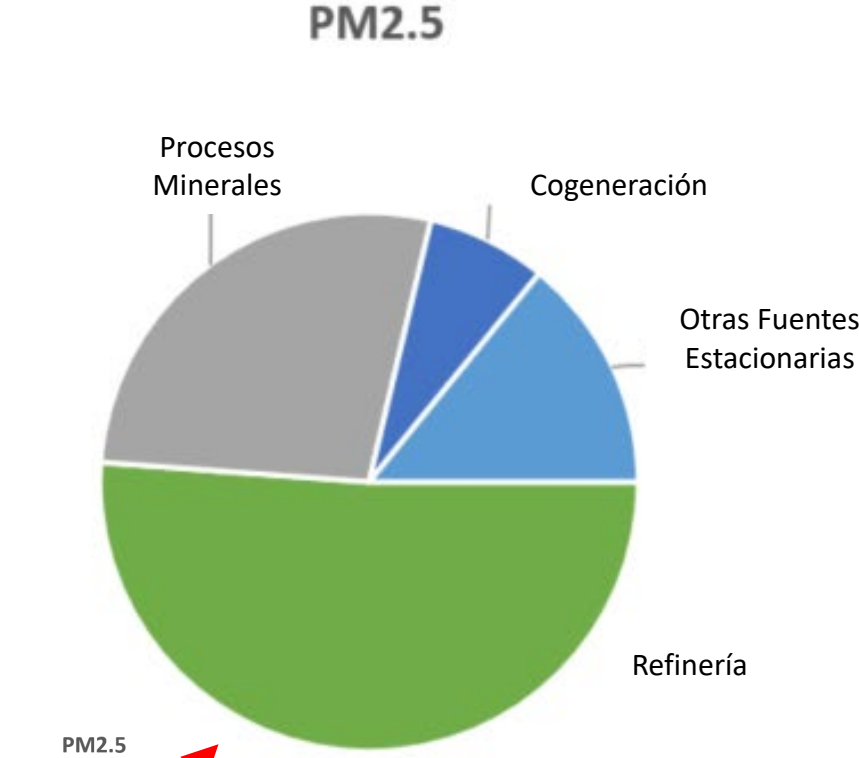
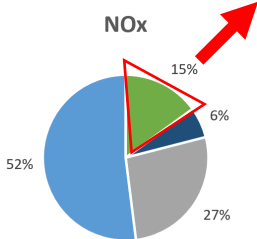
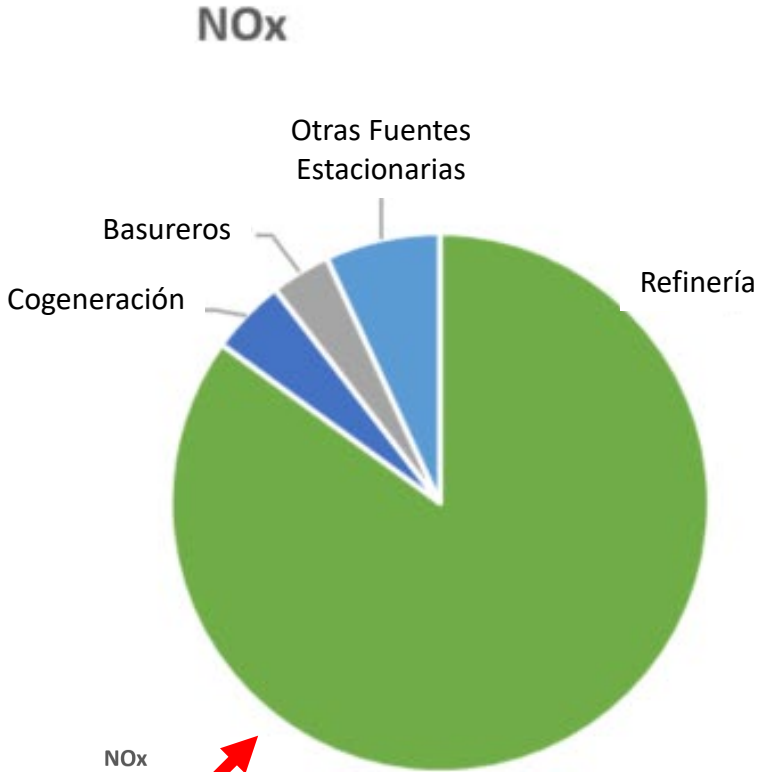


VOC



■ Estacionario ■ En Toda el Área ■ Otros Móviles ■ Móviles en carretera

Resumen de Fuentes Estacionarias de Emisiones



Mapas y Herramientas Disponibles en el Sitio Web

- El sitio web de la Comunidad de Arvin-Lamont está ubicada en
 - <http://community.valleyair.org/selected-communities/arvin-lamont>
- La siguiente información será publicada:
 - Inventario de emisiones
 - Ubicaciones de instalaciones específicas
 - Datos de emisiones de fuentes Móviles, del Área, y Estacionarias en la Comunidad AB 617 de Arvin-Lamont
 - Receptores Sensibles
 - Escuelas Públicas y Privadas
 - Instalaciones Médicas e instalaciones de Cuidado

Límite de la Comunidad de Arvin-Lamont

